



SATYAMEV DEVELOPCON PVT. LTD.

Corp. Office: UFO MALL, 5th Floor, Anishabad Chauraha,
Anishabad, Patna-800002 (BIHAR)

☎ : 0612-2255058 📠 : 7400-200-200

✉ : ask@satyamevgroups.com | 🌐 : www.satyamevgroups.com

Site Address : Plot No. 429, 432, 433, 434, 435 Thana No.- 61, Survey Mouza - Faridpur,
Baghakol, Bihta Patna (Bihar) - 801112

Member of :    

Disclaimer : This brochure is purely conceptual and not a legal offering nor will it be part of the agreement. Nothing contained in this brochure will take precedence in the final agreement. Number of buildings, areas, amenities, specifications, number of units may be revised. Promoters reserve the right to amend the layout plan, specifications, amenities, etc. without prior notice.



1000+
Happy Family



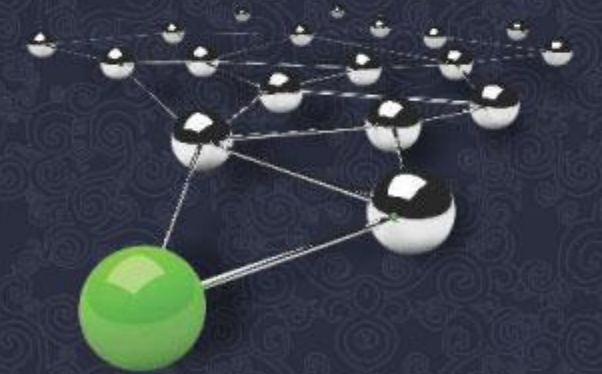
First Green Initiative Company of Bihar*





उज्ज्वल भविष्य की नींव

सत्यमेव ग्रुप रियल स्टेट की दुनिया में एक सर्वोपरि और विश्वसनीय नाम है। सत्यमेव ग्रुप हमेशा से ही गुणवत्ता में विश्वास करता है। कई आधुनिक प्रोजेक्ट का निर्माण करके सत्यमेव ग्रुप ने पटना के विकास में अभूतपूर्व योगदान दिया है। प्रत्येक प्रोजेक्ट नवीनता, सुन्दरता और बेहतरीन सुविधाओं का संगम है। सत्यमेव ग्रुप रियल स्टेट क्षेत्र में सफलता के नए कीर्तिमान स्थापित कर रहा है।





HIGHWAY RESIDENCY BIHTA, PATNA

HIGHWAY RESIDENCY, बिहटा में हर प्रकार की मानवीय आवश्यकताओं को ध्यान में रखा गया है। इसमें हर प्रकार की सुविधाओं के साथ-साथ आसान भुगतान प्रणाली पर भी विशेषकर ध्यान दिया गया है, जिससे हर जन अपने सपनों को साकार कर सकेंगे।

HIGHWAY RESIDENCY, बिहटा-बिक्रम (औरंगाबाद) सड़क पर स्थित है।

बिहटा उच्च शिक्षा के केन्द्र के रूप में विकसित हो रहा है, जहाँ IIT, NIT, पटना एवं केन्द्रीय विद्यालय है। कर्मचारी राज्य बीमा निगम (ESIC) मेडिकल कॉलेज और अस्पताल है साथ ही नेशनल इंस्टिट्यूट ऑफ इलेक्ट्रॉनिक्स एंड इनफार्मेशन टेक्नोलॉजी (NIELIT) की भी स्थापना की गई है।

जैसे ही हवाई यतायात बढ़ा है केन्द्र सरकार ने बिहटा में एयरपोर्ट हेतु जमीन अधिगृहीत की है। यहाँ एयर फोर्स स्टेशन भी स्थित है। साथ ही यहाँ NDRF एवं SDRF का कार्यालय भी है। लॉजिस्टिक्स एवं इन्डस्ट्रीयल पार्क (LIP) पूरी तरह कार्यात्मक है। औद्योगिक विकास के लिए Dry Port निर्मित हो चुका है।

हम उम्मीद ही नहीं विश्वास रखते हैं कि आपको अपने सपनों के आवास के साथ-साथ आने वाले समय में निवेश में अच्छी वृद्धि मिलेगी।

MEDIA

News Paper Coverage From Leading News Paper

बिहटा एयरपोर्ट पर पहले फेज में बनेगी 25 लाख क्षमता वाली टर्मिनल बिल्डिंग

बिहटा-औरंगाबाद लाइन का शिलान्यास करेंगे पीएम

बिहटा-सरमेरा रोड का काम दिसंबर 2019 तक पूरा करें : मुख्यमंत्री

बिहटा एयरपोर्ट फर्रुखा बरते जाएंगी गाड़ियां

बिहटा में एफडीडीआई का उद्घाटन

पटना में बनेगा नया बाइपास व फोरलेन कृत्तन गांधी सेतु

टेक्सटाइल पार्क में 90 एकड़ जमीन निजी निवेशकों को

दानापुर-बिहटा एलिवेटेड सड़क के लिए मापी शुरू

अभी से 10 गुना बड़ा होगा पटना, 11 नगर निकाय और 195 पंचायतें होंगी शामिल

बियाड़ा ने एक दिन में प्रिया गोल्ड को बिहटा में दी 15 एकड़ जमीन

दिल्ली-एससीआर की तर्ज पर बनेगा पटना-एससीआर

पटना रिंग रोड अब 160 किलोमीटर लंबा होगा

पहले चरण में पालीगंज तक होगा जमीन अधिग्रहण

दानापुर-मनेर-बिहटा सड़क का जीपीओ द्वारा शुरू

नौबतपुर से पटना के लिए बन रहे 3 रूट, आधे घंटे में पहुंच सकेंगे

बिहटा-औरंगाबाद नयी रेल लाइन को मिले 25 करोड़

अब बिहटा में भी रुकेगी पटना-कोटा एक्सप्रेस

नया कैंपस 15 एकड़ में बनेगा, चार ब्लॉक होंगे

कोलकाता की तर्ज पर विकसित होगा बिहटा एयरपोर्ट

पटना बक्सर फोरलेन के लिए बनेगा नया एलायनमेंट

बिहटा-सरमेरा सड़क 16 किमी में होगी फोर लेन

प्रकृति के बीच आकर्षक लोकेशन










ये प्रोजेक्ट शोरगुल से दूर प्रदूषण-मुक्त वातावरण में स्थित है जहाँ स्वस्थ जीवनशैली आपका और अपनों का इंतज़ार कर रही है। तो आओ यहाँ है सुकून भरा जीवन ।

हरियाली और खुला क्षेत्र
बेहतरीन कनेक्टिविटी
मनमोहक पार्क



जहाँ आपकी हर ज़रूरत होगी पूरी

-  9 मीटर एवं 7.3 मीटर फीट कमरा: अंदरूनी सड़क
-  स्ट्रीट लाइट
-  जल निकासी व्यवस्था
-  पार्क
-  गार्ड रूम
-  24 घंटे सुरक्षा
-  जनरल स्टोर





महत्वपूर्ण स्थानों से दूरी

स्कूल	:	00 किलोमीटर
बैंक एवं ए० टी० एम०	:	1.5 किलोमीटर
बिहटा औरंगाबाद मार्ग	:	02 किलोमीटर
Hero Cycle	:	07 किलोमीटर
IIT बिहटा	:	07 किलोमीटर
बिहटा रेलवे स्टेशन	:	10 किलोमीटर
ESI Hospital	:	12 किलोमीटर
हवाई अड्डा (बिहटा)	:	14 किलोमीटर



मानचित्र

